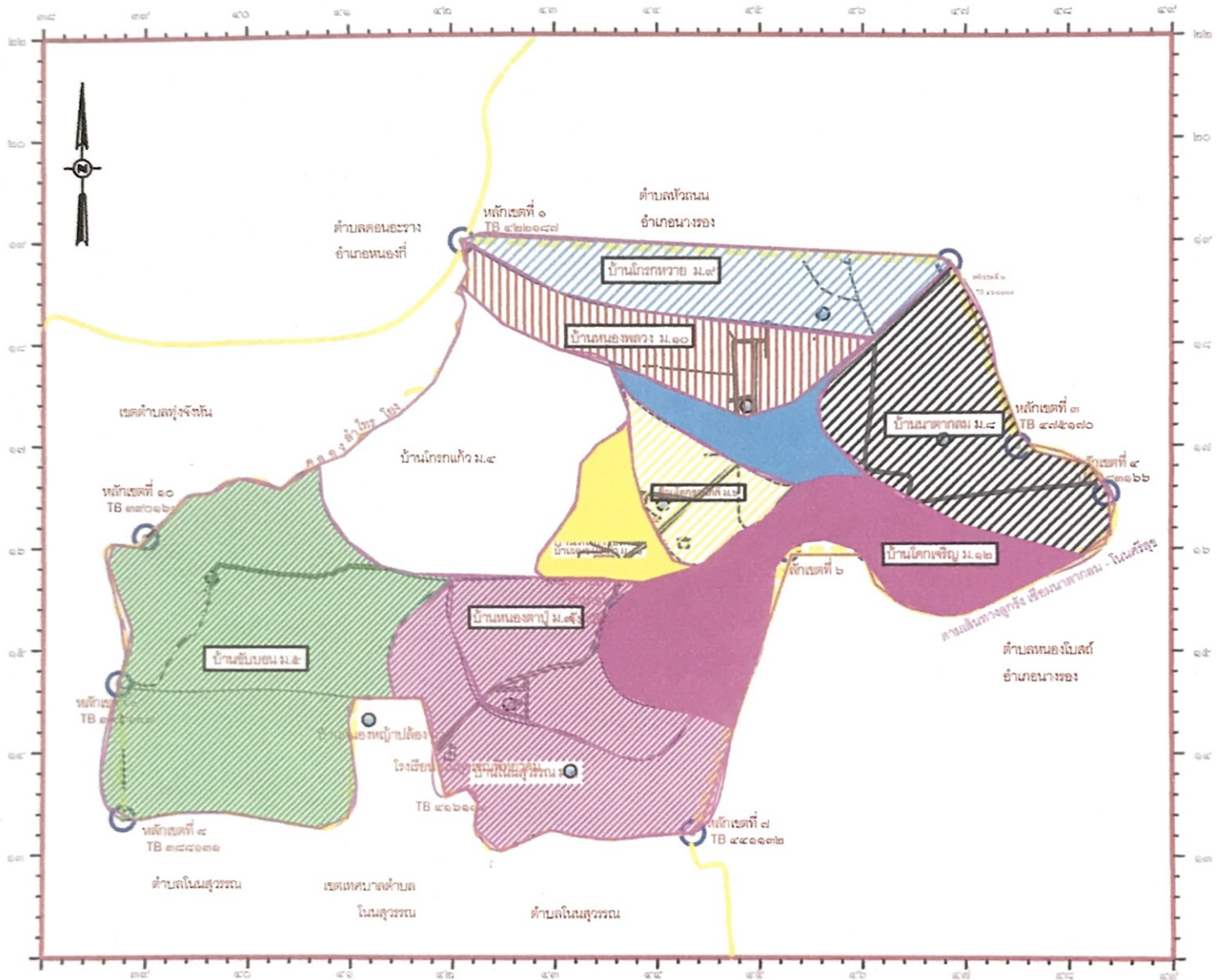











แผนที่สังเขปแสดงเขตของหน่วยเลือกตั้งและที่เลือกตั้ง
ตำบลโกรกแก้ว อำเภอโนนสุวรรณ จังหวัดบุรีรัมย์






มาตราส่วน 1 : 50,000








สัญลักษณ์

-  หมู่บ้าน
-  วัด , สุเหร่า , โรงเรียน
-  ที่ตั้ง , จังหวัด , อำเภอ
-  หน่วยเลือกตั้ง
-  ศูนย์ประสานงานการเลือกตั้ง (สำนักงานเทศบาลตำบลโกรกแก้ว)
-  สถานที่นับคะแนนการเลือกตั้ง
-  ทางหลวง ถนน ขยาย
-  สะพาน
-  เขตหมู่บ้าน

รายการประกอบแบบแผนที่สังเขปแสดงเขตของหน่วยเลือกตั้งและที่เลือกตั้ง

-  เขตเลือกตั้งที่ 1 หน่วยที่ 1 หมู่ที่ 1 บ้านโนนสุวรรณ และหมู่ที่ 3 บ้านหนองตาปู่ ที่เลือกตั้ง ศาลาประชาคม หมู่ที่ 3
-  เขตเลือกตั้งที่ 1 หน่วยที่ 2 หมู่ที่ 4 บ้านโกรกแก้ว ที่เลือกตั้ง ศาลาประชาคม หมู่ที่ 4
-  เขตเลือกตั้งที่ 1 หน่วยที่ 3 หมู่ที่ 5 บ้านชัยบอน ที่เลือกตั้ง ศาลาประชาคม หมู่ที่ 5
-  เขตเลือกตั้งที่ 1 หน่วยที่ 4 หมู่ที่ 8 บ้านนาตากลม ที่เลือกตั้ง ศาลาประชาคม หมู่ที่ 8
-  เขตเลือกตั้งที่ 1 หน่วยที่ 5 หมู่ที่ 12 บ้านโคกเจริญ ที่เลือกตั้ง ศาลาประชาคม หมู่ที่ 12

-  เขตเลือกตั้งที่ 2 หน่วยที่ 1 หมู่ที่ 6 บ้านโคกสามัคคี ที่เลือกตั้ง ศาลาประชาคม หมู่ที่ 6
-  เขตเลือกตั้งที่ 2 หน่วยที่ 2 หมู่ที่ 7 บ้านโคกบ้านโคกรัก ที่เลือกตั้ง ศาลาประชาคม หมู่ที่ 7
-  เขตเลือกตั้งที่ 2 หน่วยที่ 3 หมู่ที่ 9 บ้านโกรกหวาย ที่เลือกตั้ง ศาลาประชาคม หมู่ที่ 9
-  เขตเลือกตั้งที่ 2 หน่วยที่ 4 หมู่ที่ 10 บ้านหนองพลวง ที่เลือกตั้ง ศาลาประชาคม หมู่ที่ 10
-  เขตเลือกตั้งที่ 2 หน่วยที่ 5 หมู่ที่ 11 บ้านหนองไช้เท่า ที่เลือกตั้ง ศาลาประชาคม หมู่ที่ 11